

# Ornica – Baite Cesur

## Accesso stradale da Bergamo:

Villa d'Almè, San Pellegrino Terme, Olmo al Brembo, Cassiglio, Ornica  
Km. 48

## Inizio escursione:

Parcheggio di via Fusinetta Ornica (939 m.)

## Tempo di percorrenza:

1<sup>h</sup> 50' (a/r)

## Dislivello:

254 m.

## Difficoltà:

AE  

Mulattiera di montagna

## Periodo Consigliato:

Tutto l'anno in assenza di neve e ghiaccio

## Acqua su percorso:

SI alla partenza e lungo il percorso

## Posto di ristoro:

NO

## Informazioni:

Comune di Ornica Tel: 0345 89021

## Carta topografica:

IGM F. ° 18 III S.E. Mezzoldo

Dopo aver raggiunto Ornica, parcheggiamo l'auto in via Fusinetta.



Ci incamminiamo su questo tratto di ciottoli compatti in leggera salita.




Svoltiamo a sinistra e superiamo un ponticello.



Dopo avere attraversato la strada proseguiamo in salita su di un tratto asfaltato.



Il fondo ora richiama quello di una mulattiera di montagna.



Al bivio svoltiamo a sinistra e proseguiamo.





Dopo avere superato il tratto in acciottolato svoltiamo nuovamente a sinistra.



Ora il fondo è più gradevole e ci permette di camminare a passo spedito.



Sopra di noi sulla sinistra intravediamo tra gli alberi una cappelletta.



Raggiungiamo e superiamo sulla sinistra una piccola casetta.






Incontriamo sulla sinistra una seconda cappelletta.



Il paesaggio che incontriamo è piacevolissimo, in questa giornata soleggiata.



Al bivio proseguiamo sulla sinistra.



Incominciamo a vedere le prime case della frazione Cesur.






Decidiamo di fermarci per una piccola sosta, prima di riprendere il cammino.



Riprendiamo il cammino seguendo la strada, svoltando a sinistra, che ci riporterà ad Ornica.



Questo primo tratto è sterrato, ma il cammino risulta comunque agevole.



In questo tratto nel bosco siamo accolti dai raggi del sole.





Dopo avere scollinato, al primo bivio proseguiamo sulla sinistra.




La strada scende con pendenze accessibili ed incontriamo diversi tornanti in successione.



Stiamo scendendo rapidamente verso Ornica, senza particolari difficoltà.



Al termine del tornante raggiungiamo alla nostra destra un'altra cappelletta.



Prima di entrare ad Ornica, superiamo alla nostra sinistra, il Santuario della Madonna del Frassino.



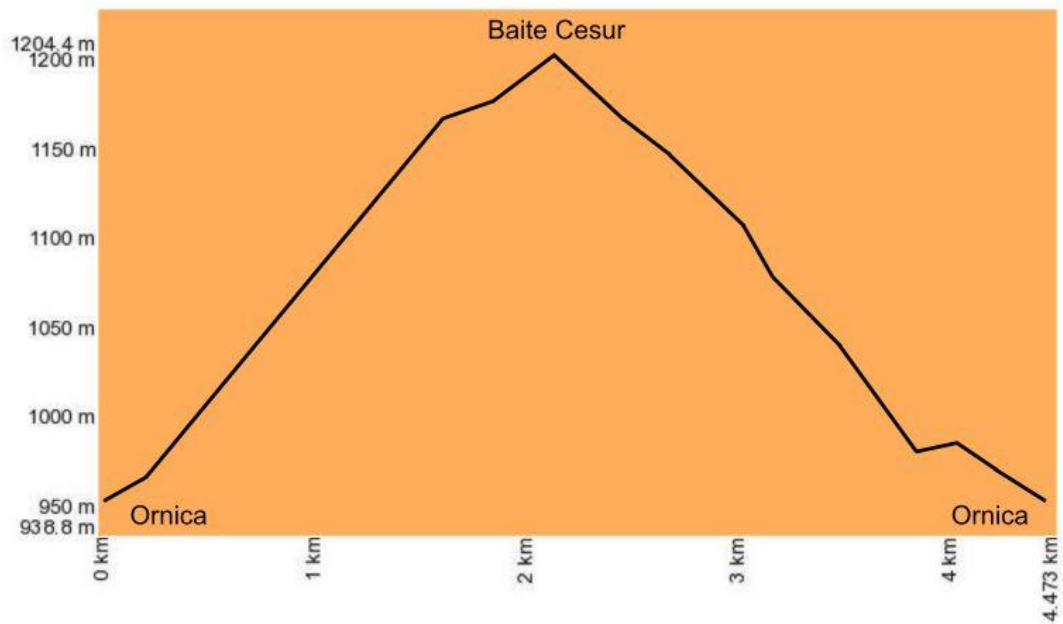
Entriamo nel centro storico di Ornica ed alla nostra sinistra incontriamo un antico lavatoio.



Superiamo nelle viette, le case tipiche del paese e raggiungiamo il punto di partenza.



# Altimetria



## Mappa del percorso

