

Dal Passo della Presolana alla Baita Cassinelli

Accesso stradale da Bergamo:

Clusone (Valle Seriana), Castione della Presolana, parcheggio di fronte all'Hotel Spampatti
Km. 49

Inizio escursione:

Parcheggio di fronte all'Hotel Spampatti, passo della Presolana

Tempo di percorrenza:

2^h 10'(a/r)

Dislivello:

315 m.

Difficoltà:

AE   

Periodo consigliato:

Da aprile a ottobre

Acqua sul percorso:

NO

Posto di ristoro:

Rifugio Medici – Malga Cassinelli Tel: 339 5655793 – 328 8674985

Informazioni:

Comune di Castione della Presolana, Tel: 0346 60017

Carta topografica:

IGM F. ° 34 IV N.O. Pizzo della Presolana

Coordinate geografiche:

45,93107° N, 10,08862° E

Sistemiamo l'auto nell'apposito parcheggio di fronte all'Hotel Spampatti, passo della Presolana.




Attraversiamo la strada SS 671 con attenzione e ci incamminiamo verso la strada sterrata che sale verso il monte.



Il primo tratto ha una leggera pendenza ed il fondo è cementato.



Lungo il percorso, sono presenti delle panchine in legno, che ci permettono di ammirare il panorama.



Raggiungiamo e superiamo una stradina che si inserisce da sinistra.



Dopo aver raggiunto un bivio, svoltiamo a sinistra, facendo attenzione al ghiaccio presente.




Salendo, nei tratti in ombra sono ancora presenti delle zone ghiacciate, le superiamo sulla destra.



Sulla destra è presente un tavolo per un picnic, ma decidiamo di proseguire per raggiungere zone soleggiate.



Tra gli alberi del bosco filtra il sole, che scioglie il ghiaccio presente sul cammino.



Man mano che si sale, si alternano zone con il sole a zone con ancora del ghiaccio.



Raggiungiamo un bivio, con un sentiero che si inserisce dalla destra, proveniente dalla Cantoniera della Presolana, proseguiamo dritti.



Con sullo sfondo la Regina delle Orobie, sulla destra del percorso, compaiono le bandiere del rifugio.



Raggiungiamo la Baita Cassinelli ora Rifugio Medici (1568 m.).

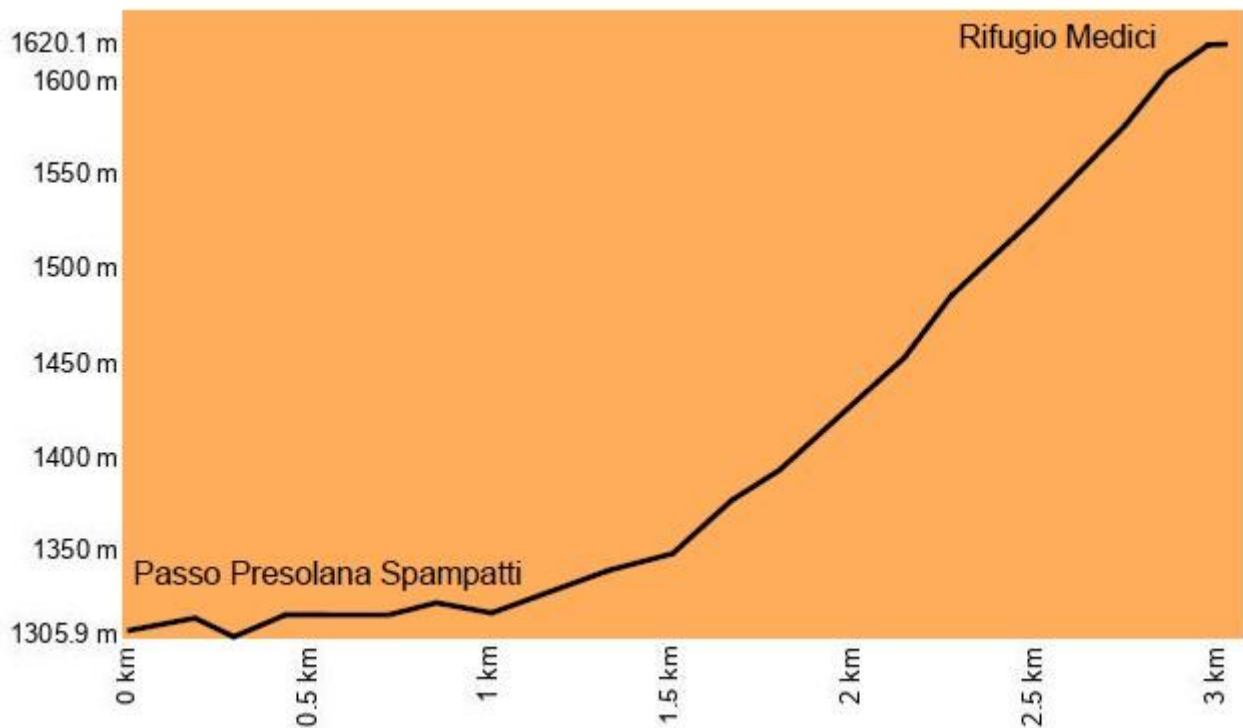


Decidiamo di entrare per uno breve spuntino.



Prima di riprendere il cammino, un saluto alla nostra "Regina", la Presolana che splende sotto il sole e ritorniamo a valle seguendo il percorso dell'andata.

Altimetria



Mappa del Percorso

