

# Piani dell'Avaro

## Accesso stradale da Bergamo:

Olmo al Brembo, Averara, Cusio,  
Piani dell'Avaro  
Km. 62

## Inizio escursione:

Parcheggio "Ristorobie" (1700 m.)




## Tempo di percorrenza:

1<sup>h</sup> 30' circa

## Dislivello:

Circa 100 m

## Difficoltà:

AT   

## Periodo consigliato:

Da maggio a ottobre

## Acqua sul percorso:

NO

## Posto di ristoro:

Ristorante "Ristorobie" Tel: 338 8734535/333 4752942

## Informazioni:

Municipio di Cusio Tel: 0345 88354

## Carta topografica:

IGM F. ° 18 III S.E. Mezzoldo

## Coordinate geografiche:

46,0067 N, 9,5971° E

I Piani, posti a 1700 metri di quota, formano un vasto altipiano caratterizzato da tondeggianti rilievi. Sono un luogo alpestre con baite e rigogliosi pascoli, molto bello e panoramico, quasi un balcone con vista sull'alta valle Brembana. Un interessante e facile percorso si sviluppa sul crinale, ai margini dell'altipiano, seguendo a tratti il sentiero CAI 109.





Dopo aver parcheggiato ci incamminiamo sulla pista sterrata verso gli impianti.




Curviamo a destra e saliamo lungo il percorso.




Vediamo in lontananza da dove siamo partiti.



Sulla nostra destra è presente un'area di sosta.



Svoltiamo a sinistra e saliamo lungo il crinale.



Raggiungiamo e superiamo sulla nostra sinistra una baita.



Proseguiamo verso gli impianti e proseguiamo su di un terreno sterrato.



Alla nostra sinistra vediamo una piccola pozza ed in lontananza delle costruzioni.



Intravediamo sulla nostra destra una croce.



Vicino alla croce si nota una piccola cappella.



Proseguiamo a destra e raggiungiamo la parte alta degli impianti.



Dal crinale alla nostra destra ammiriamo uno splendido panorama.



Proseguiamo e vediamo delle tracce su terreno di pascolo molto ben tenuto.



Alla nostra sinistra sono presenti in lontananza due pozze.



Davanti a noi vediamo delle casere.



In lontananza è presente un bivio che fra poco raggiungeremo.



Al bivio è presente un cartello informativo.



Dopo aver svoltato a sinistra seguiamo la pista in discesa.



Sulla nostra sinistra sono presenti i prati adibiti a pascoli.



Arriviamo alla pista che abbiamo percorso all'andata che ci porterà al punto di partenza.

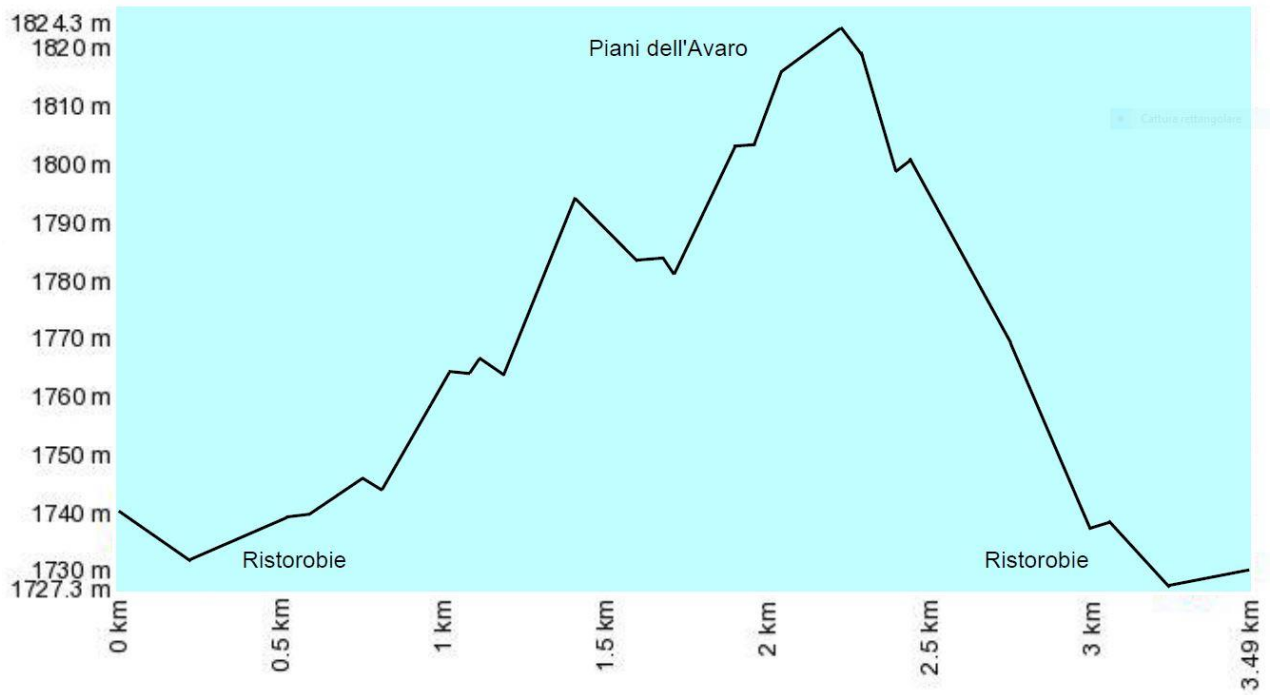


In lontananza vediamo un piccolo parco giochi.



Un pannello ci fornisce le informazioni sui Piani dell'Avaro.

# Altimetria



# Mappa del percorso

