Barbata

Accesso stradale da Bergamo:

Colzate, Santuario della Madonna di San Patrizio,
Chiesetta di Barbata
Km. 30

Inizio escursione:

Chiesetta di Barbata (962 m.)

Tempo di percorrenza:

45’ (a/r)

Dislivello:

103 m.

Difficoltà:

AT

Periodo consigliato:

Tutto l’anno

Acqua sul percorso:

NO

Posto di ristoro:

NO

Informazioni:

Comune di Colzate Tel: 035 711361

Carta topografica:

IGM F. º 33 II N.O. Albino

Coordinate geografiche:

45,8471° N, 9,8387° E

Il nostro itinerario ha inizio da Colzate, proseguendo sulla strada per il Santuario della Madonna di San Patrizio, per poi proseguire sino alla Chiesetta di Barbata.
Iniziamo il percorso dopo aver parcheggiato l’auto presso la Chiesetta.

Lasciamo la chiesetta dopo aver ammirato la struttura.

Dal balcone in muratura scorgiamo il fondovalle.

Seguiamo le indicazioni dei pali segnaletici.



Ci soffermiamo ad ammirare la Tribulina “La ca’ l’Adam”.

Proseguiamo seguendo le indicazioni del palo segnaletico.

Al palo segnaletico successivo proseguiamo diritti.

Proseguendo raggiungiamo la sorgente meta della nostra passeggiata.

Altimetria

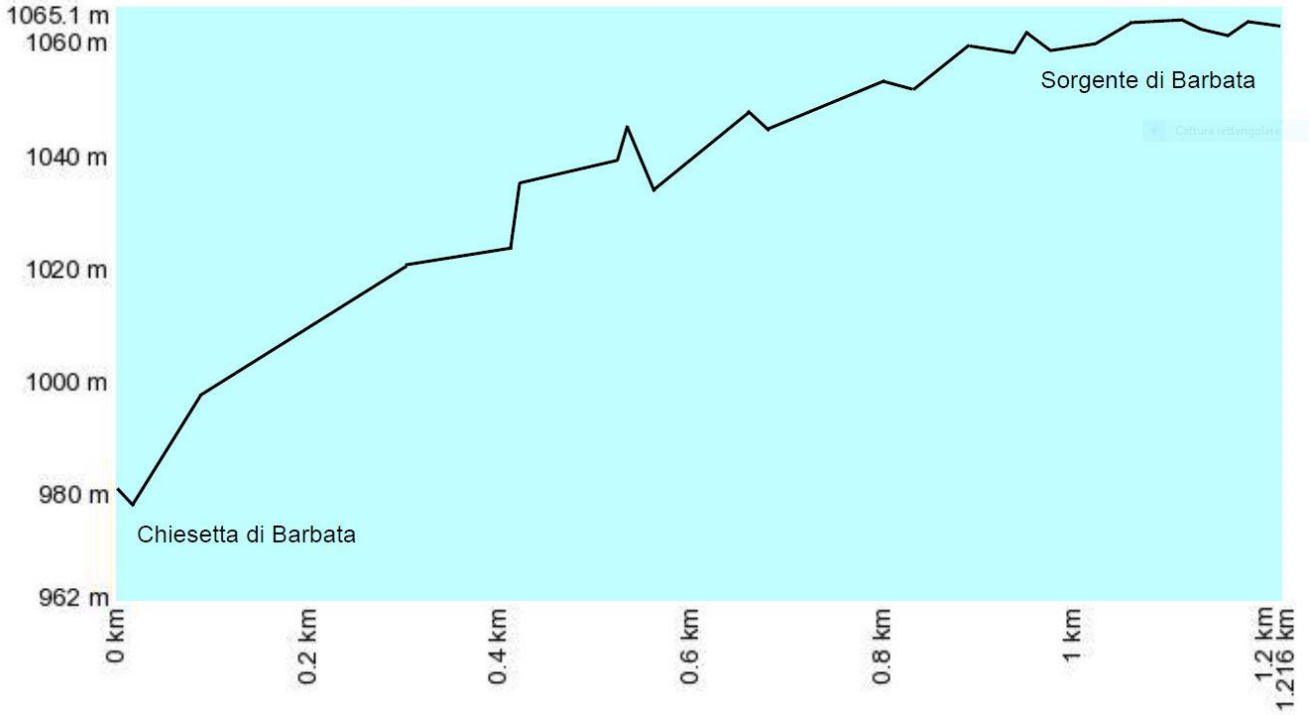
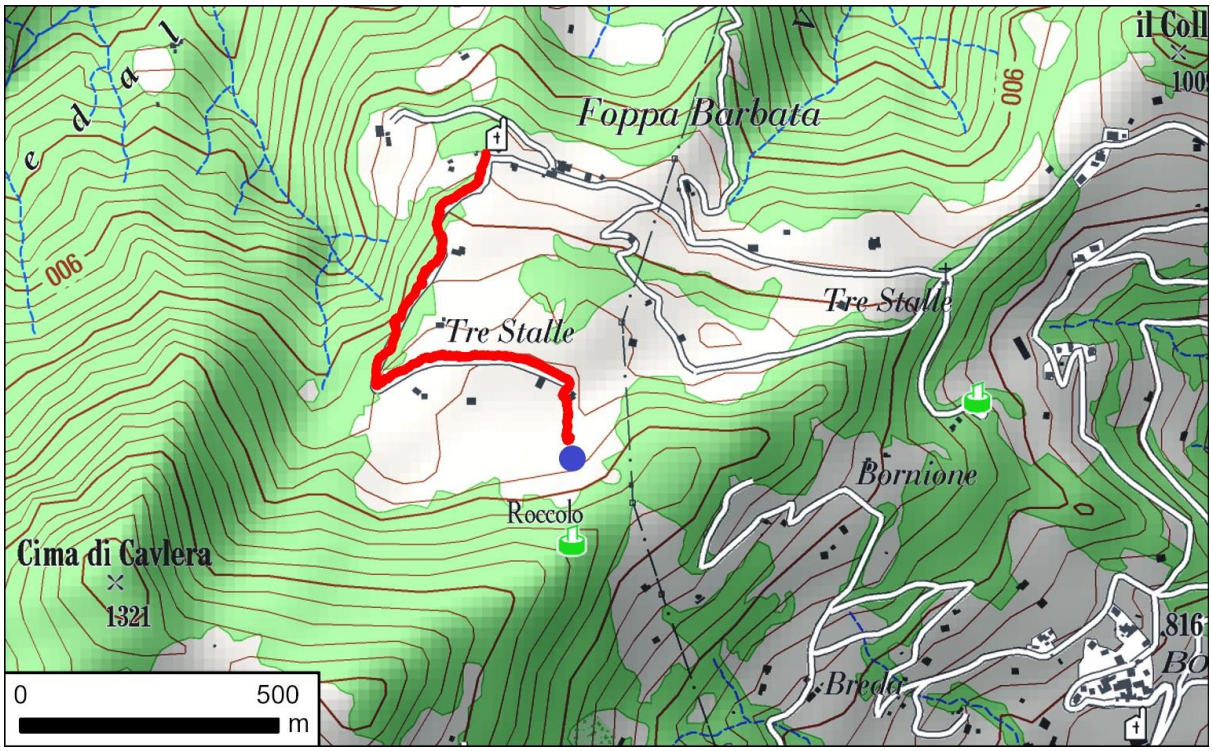
Mappa del percorso