

# Rifugio Gianpace

## Accesso stradale da Bergamo:

Ponte della Selva, Gromo,  
Novazza  
Km. 43

## Inizio escursione:

Via delle miniere, Novazza (862 m.)

## Tempo di percorrenza:

4<sup>h</sup> 20' (a/r)

## Dislivello:

316 m.

## Difficoltà:

AE  AEE 

## Periodo consigliato:

Da aprile a ottobre

## Acqua sul percorso:

NO

## Posto di ristoro:

NO

## Informazioni:

Comune di Valgoglio: Tel: 0346 41053

## Carta topografica:

IGM F. ° 33 I N.E. Ardesio

## Coordinate geografiche:

45,965717° N, 9,917067° E

Da Novazza (Valgoglio) si segue la strada fino alle miniere dove si può parcheggiare.



Saliamo sul tratto asfaltato prima di entrare nel bosco.



Proseguiamo la salita sul fondo che non è più asfaltato.



Cominciano a comparire sul fondo del percorso dei piccoli sassi, coperti da foglie, fare attenzione.



Superiamo un muro di contenimento verso il monte, siamo sul sentiero CAI 232 A.



Raggiungiamo un pannello di legno recante delle informazioni sulla valle.



Seguiamo le indicazioni del palo segnaletico.




Proseguendo nella salita compaiono dei tratti lastricati.



Ora il percorso risulta più largo e il fondo risulta compatto.




Il sentiero si presenta stretto e su fondo compatto, con barriere a valle in legno.



Il sentiero ora ci appare più stretto con barriere verso valle.



Entriamo in un tratto con massi che rendono difficile in cammino, bisogna prestare attenzione.

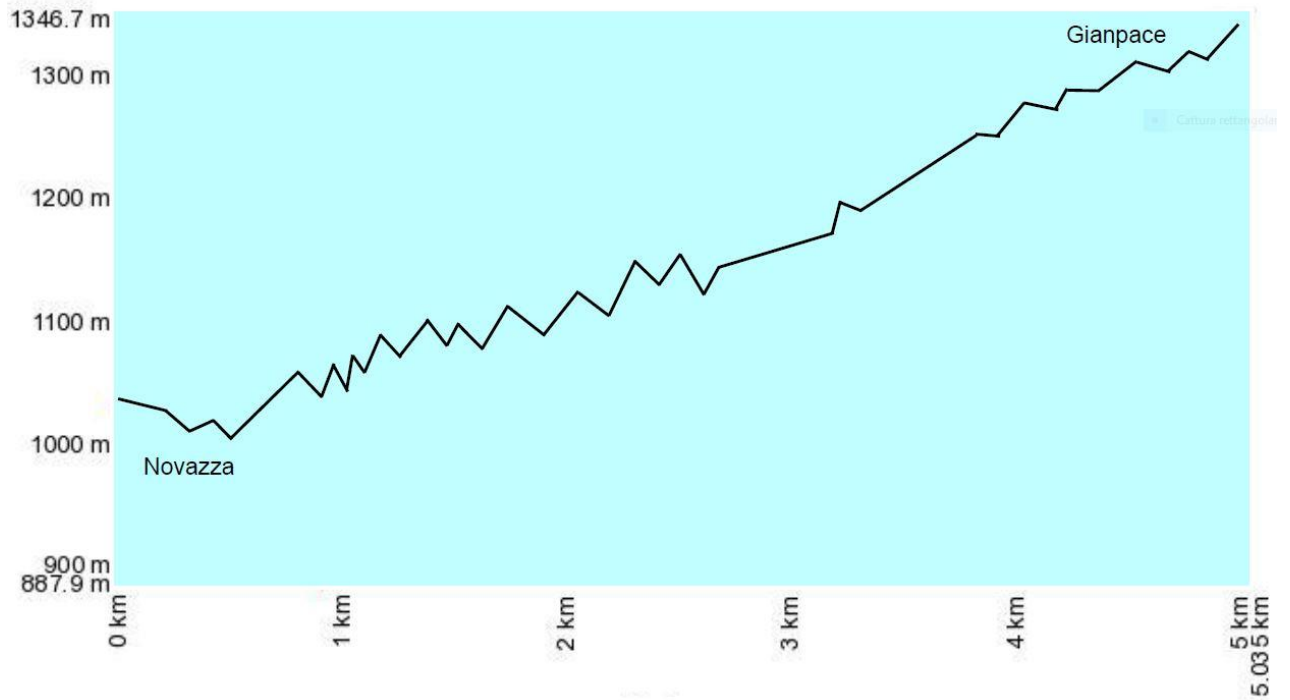


Lungo il tratto in salita compare sulla sinistra, un segnale del CAI.



Raggiungiamo il rifugio Gianpace.

# Altimetria



## Mappe del percorso

