

Fonte Smeralda – San Felice al Lago

Accesso stradale da Bergamo:

Trescore Balneario, Casazza, Monasterolo del Castello
Km. 30

Inizio escursione:

Parcheggio di via San Felice, Monasterolo del Castello (384 m.)

Tempo di percorrenza:

45' (a/r)

Dislivello:

9 m.

Difficoltà:



Sentiero lungo il lago di Endine

Periodo Consigliato:

Tutto l'anno in assenza di neve

Acqua su percorso:

SI alla fonte Smeralda

Posto di ristoro:

Pergola Bar, via San Felice Tel: 349 8657671

Informazioni:

Comune di Endine Gaiano Tel: 035 825005

Carta topografica:

IGM F. ° 34 III N.O. Lovere

Coordinate geografiche:

45,7664° N, 9,9366° E



Dopo aver parcheggiato l'auto in via San Felice, Monasterolo del Castello, ci incamminiamo per raggiungere la Sorgente Smeralda. All'uscita di Monasterolo del Castello, svoltiamo a sinistra.




Proseguiamo sullo sterrato e raggiungiamo lo spazio attrezzato, dove troveremo la Sorgente Smeralda.




Ci rinfreschiamo alla fonte e dopo aver fatto scorta di acqua, ci incamminiamo svoltando a destra, per raggiungere San Felice al Lago.




Il percorso ampio e su terreno compatto, favorisce il cammino.



Proseguiamo verso Endine Gaiano su questo sentiero immerso nel paesaggio lacustre.




Lungo il percorso sono presenti delle assi di legno con scritte relative ai luoghi.




Raggiungiamo e superiamo, sulla nostra sinistra un piccolo imbarcadero.




Attraversiamo un guado e proseguiamo.



Il paesaggio cambia continuamente e risulta apprezzabile per come è curato ed ordinato.




Raggiunto il bivio proseguiamo dritti.




A monte compaiono delle reti di recinzione che ci informano della presenza di spazi abitativi privati.



In lontananza sulla sponda opposta del lago scorgiamo Ranzanico.



Stiamo avvicinandoci a San Felice al Lago, frazione di Endine Gaiano.



Sulla destra è un susseguirsi di insediamenti balneari, ben evidenziati da colori vivaci.



Ora il percorso passa da un fondo in acciottolato ad uno in lastricato.



Incontriamo i porticcioli di San Felice al Lago.



Superiamo ora un secondo guado, in prossimità della frazione di Endine Gaiano.



In questo ultimo tratto siamo accompagnati da una nuova staccionata in legno verso il lago.

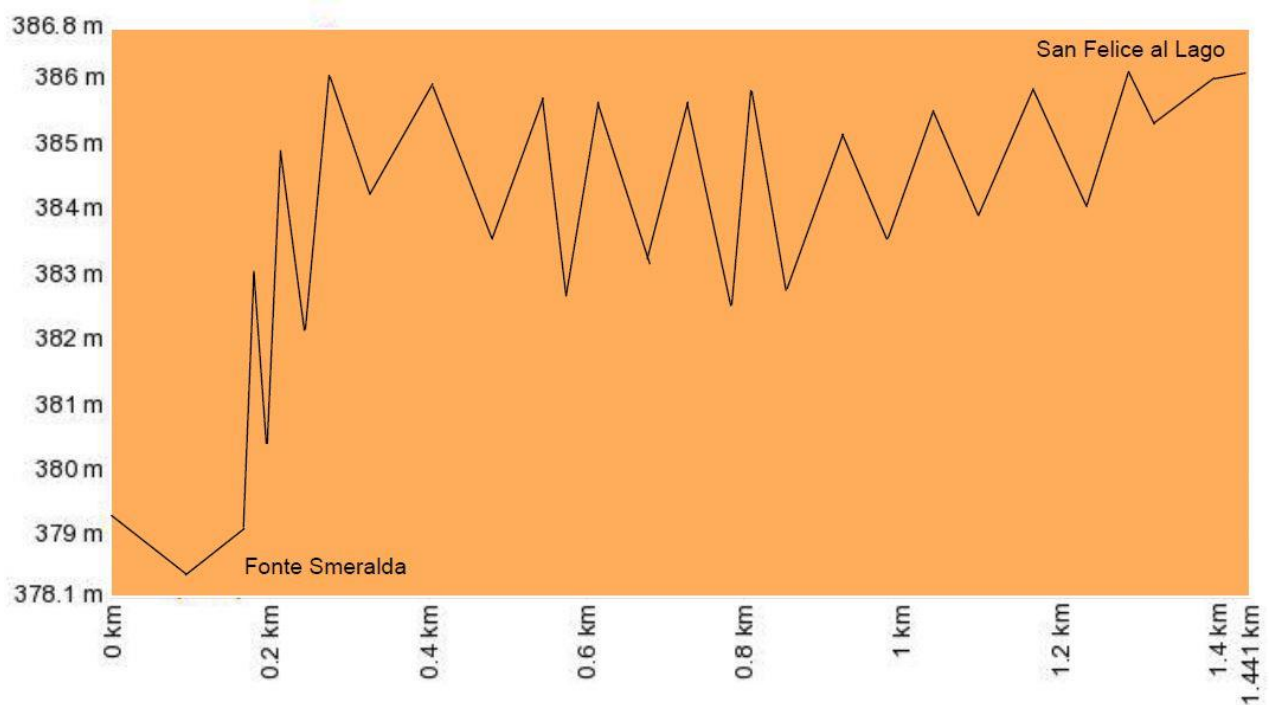


Abbiamo raggiunto San Felice al Lago.



Sulla sponda opposta splende Ranzanico sotto il sole.

Altimetria



Mappa del percorso

