

San Felice al Lago – Endine Gaiano

Accesso stradale da Bergamo:

Trescore Balneario, Casazza, San Felice al Lago
Km. 31

Inizio escursione:

Parcheggio pubblico di San Felice al Lago (385 m.)

Tempo di percorrenza:

40' (a/r)

Dislivello:

9 m.

Difficoltà:

AT 

Sentiero lungo il lago di Endine

Periodo Consigliato:

Tutto l'anno in assenza di neve

Acqua su percorso:

SI a San Felice al Lago

Posto di ristoro:

Pergola Bar, via San Felice Tel: 349 8657671

Informazioni:

Comune di Endine Gaiano Tel: 035 825005

Carta topografica:

IGM F. ° 34 III N.O. Lovere

Coordinate geografiche:

45,7802° N, 9,9448° E



Dopo aver sistemato l'auto nel parcheggio pubblico di San Felice al Lago, ci incamminiamo verso l'inizio del nostro percorso.



Al termine del primo tratto sterrato affrontiamo una parte su assi di legno.




Ora il percorso si snoda su un fondo in mattonelle.



Sul percorso si alternano tratti su mattonelle, su assi di legno e su lastricato.




Raggiungiamo e superiamo alla nostra destra un monumento commemorativo.



Proseguiamo e raggiungiamo una staccionata sul lato sinistro.



Percorriamo un tratto in "trincea" tra le canne lacustri e le siepi ben curate.



Lungo il percorso che ora si apre è presente una panchina.




In prossimità di un ponticello raggiungiamo un'altra panchina.



In questo tratto dobbiamo superare una leggera salita che ci porterà all'altezza della strada provinciale.



Raggiungiamo la cima della salita e proseguiamo il cammino.

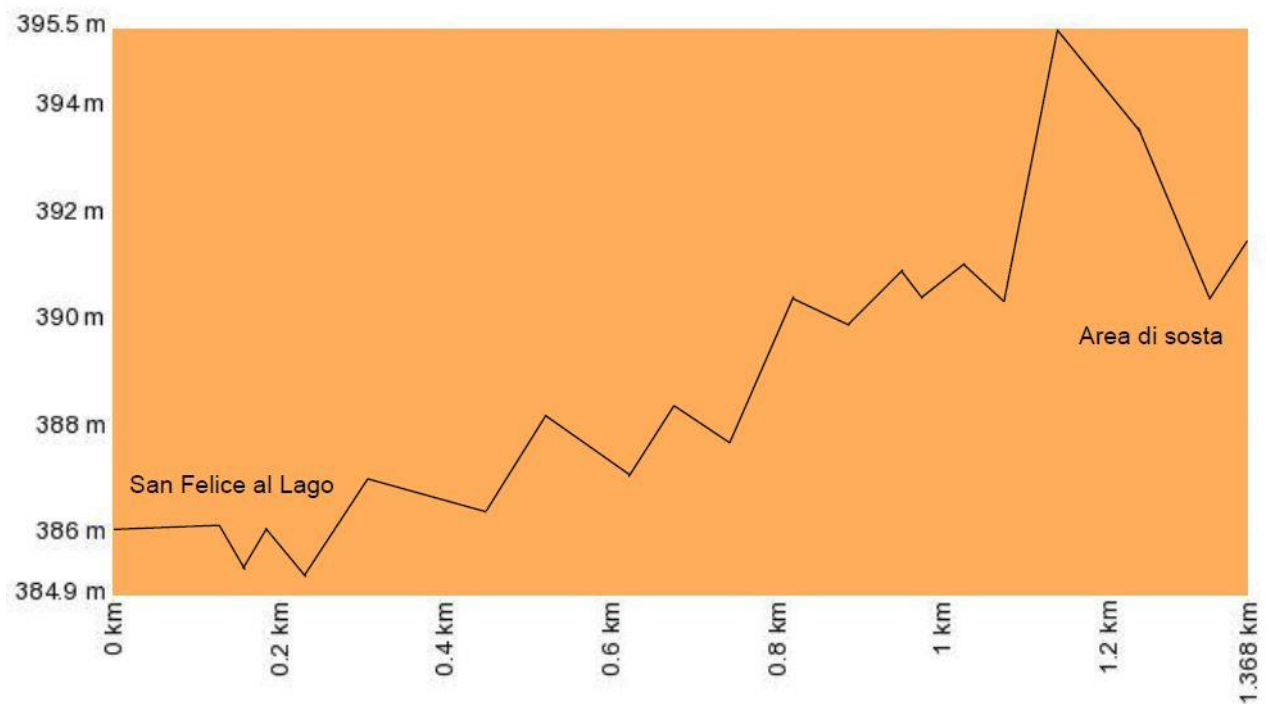


Il percorso passa vicino alla provinciale, su lastroni di cemento intervallati da erba, ma è ben protetto dal traffico.



Raggiungiamo un'area di sosta con Postazione Carpfishing 14, con panche e tavole. Qui termina il nostro percorso, siamo oramai vicini alla periferia di Endine Gaiano e decidiamo di tornare alla partenza.

Altimetria



Mappa del percorso

