

# Parco Adda Nord Traghetto di Imbersago

## Accesso stradale da Bergamo:

Terno d'Isola, Carvico, Villa d'Adda,  
Via al Porto  
Km. 25

## Inizio escursione:

Imbarcadero traghetto di via del Porto (245 m.)

## Tempo di percorrenza:

2<sup>h</sup> (a/r) più il tempo del traghetto

## Dislivello:

22 m.

## Difficoltà:

AT   

## Periodo consigliato:

Tutto l'anno non dopo le piogge

## Acqua sul percorso:

NO

## Posto di ristoro:

NO

## Informazioni:

Pro Loco Villa d'Adda, Tel: 035 791343

## Carta topografica:

IGM F. ° 33 III S.O. Caprino Bergamasco

## Coordinate geografiche:

45,7175° N, 9,4564° E

Lungo gli argini del fiume Adda, sia sulla sponda bergamasca che sulla sponda lecchese, si snodano strade sterrate che ben si prestano per facili escursioni, anche per accompagnare disabili in carrozzella. Da Villa d'Adda, per la Via del Porto, si raggiunge l'imbarcadero nei pressi del quale si può parcheggiare.





Dopo aver parcheggiato ci incamminiamo in direzione dell'imbarcadere.



Vista la non presenza del traghetto ci incamminiamo superando la sbarra sul sentiero sulla sponda bergamasca.



Superiamo un cartello indicatore.



Raggiungiamo velocemente uno spazio verde dotato di gazebo per la sosta.



Guardando verso nord intravediamo la zona del traghetto e la sponda lecchese.



Raggiungiamo un'altra zona anch'essa attrezzata con i gazebo.



In prossimità di una passerella, decidiamo di ritornare sui nostri passi per raggiungere l'imbarcadero.



Saliti sul traghetto attraversiamo l'Adda.






Sbarcati sulla sponda lecchese in località Imbersago ci incamminiamo a sinistra sulla pista ciclabile.



Superiamo la zona panchine sulla destra e proseguiamo verso il sentiero.



Proseguiamo dopo la sbarra e ci inseriamo lungo la pista ciclabile.



Il percorso risulta pianeggiante ed agevole.





Raggiungiamo e superiamo una zona picnic sulla sinistra, lungo l'argine del fiume Adda.



Il percorso è sempre particolarmente suggestivo ed invitante.



Raggiungiamo un'ansa del fiume e il paesaggio cambia.



L'acqua sembra ferma e tutto il paesaggio è come sospeso.





In questo tratto sono presenti delle barriere di cemento che proteggono la riva.



Il cammino prosegue su un fondo compatto ed agevole.



Curva dopo curva ci aspettano paesaggi sempre diversi.



Ora siamo arrivati in un tratto del sentiero che al lato destro presenta un piccolo laghetto e sul lato opposto dei tavoli e delle panche per una breve sosta.





La zona raggiunta risulta accogliente, ma decidiamo di proseguire ancora.



Superiamo un ponticello e proseguiamo il cammino.



Ci incamminiamo lungo questo splendido viale.



Dopo avere svoltato leggermente a sinistra proseguiamo il nostro cammino.



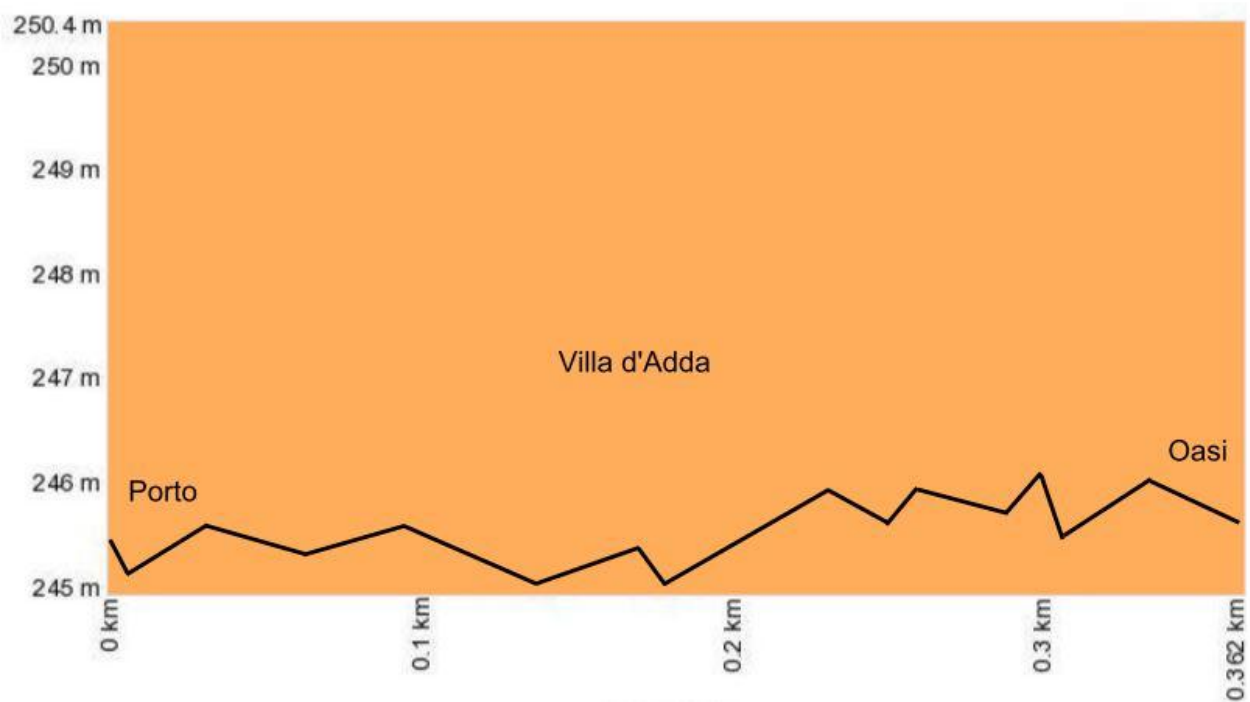
Il posto è sempre più incantevole.



Raggiunto questo punto della pista che ci porterebbe sino a Paderno d'Adda, decidiamo di tornare sui nostri passi sino al parcheggio sulla sponda bergamasca.



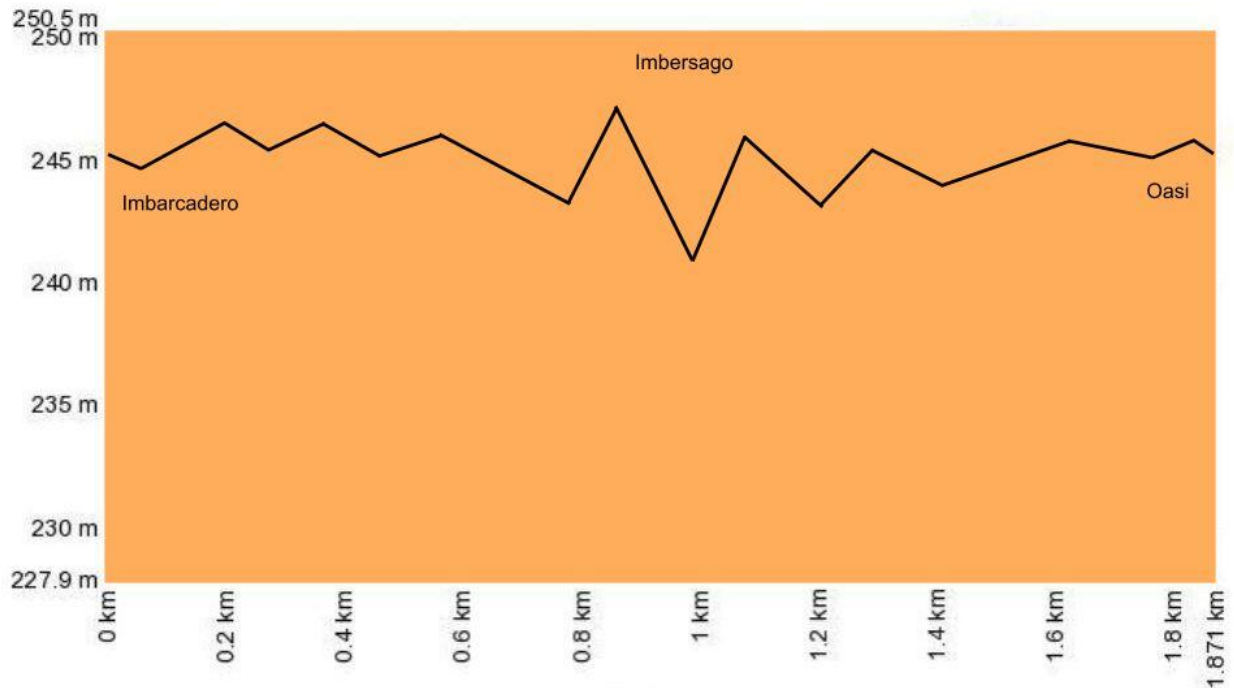
# Altimetria di Villa d'Adda



## Mappa del percorso di Villa d'Adda



# Altimetria di Imbersago



## Mappa del percorso di Imbersago

