

Serina – Corone

Accesso stradale da Bergamo:

Villa d'Almè, Zogno, Spino al Brembo, Serina
Km. 32

Inizio escursione:

Campo sportivo comunale di via Valle, Serina (817 m.)

Tempo di percorrenza:

2^h 10' (a/r)

Dislivello:

119 m.

Difficoltà:

AE  

Sentiero di montagna a tratti mulattiera

Periodo Consigliato:

Tutto l'anno in assenza di neve

Acqua sul percorso:

Alla partenza al parcheggio

Posto di ristoro:

Bar Al Campus, via Valle 55/A Serina Tel: 342 059 0228

Informazioni:

Comune di Serina Tel: 0345 66213

Carta topografica:

IGM F. ° 33 I S.O. Serina



Parcheggiamo l'auto presso il Campo Sportivo di via Valle di Serina.



Ci incamminiamo lungo un piccolo sentiero, posto lateralmente alla zona del parcheggio.



Proseguiamo lungo Contrada Valle su un tratto asfaltato.



Raggiunta la chiesa dei Santi Filippo e Giacomo, la superiamo svoltando a destra.



Al bivio proseguiamo verso sinistra, su un tratto in acciottolato fine.



La strada sterrata incomincia a salire gradatamente, senza pendenze eccessive.



Raggiungiamo e superiamo un piccolo ponticello, che ci permette di superare il piccolo guado.




Dopo un serie di tornanti, entrando nel bosco, raggiungiamo una panca per una piccola sosta.



Proseguendo raggiungiamo un bivio con un palo segnaletico verticale.



Dopo aver esaminato tutte le indicazioni, svoltiamo a destra e proseguiamo lungo l'Anello di Serina, percorso orario.



Il fondo del terreno presenta pietre più grosse, con piccoli gradini, è ben tenuto e facilmente percorribile.



Al bivio raggiunto svoltiamo a sinistra in direzione della frazione di Corone.



Il percorso ora è pianeggiante ed immerso nel bosco, il cammino risulta piacevole e rilassante.



In una roccia lungo il percorso è stato ricavato un piccolo presepe, con la sua Madonnina.



Raggiunto il successivo bivio, svoltiamo a destra e seguendo una recinzione, seguiamo per Corone.



Raggiunto il prato al termine della salita, svoltiamo a destra ed incontriamo le prime case della frazione.



Il paesino è molto ben tenuto, con alcune strade larghe e lastricate.




Ci soffermiamo ed ammiriamo il panorama presso la chiesa della Visitazione di Maria Vergine.



Ripercorriamo il percorso in discesa, fino a raggiungere il bivio, dove svoltiamo a destra e ci accingiamo a scendere verso Serina lungo la via Mercatorum.



Al bivio successivo svoltiamo a sinistra verso la discesa ripida della via Mercatorum.



Il fondo si restringe via via su un tratto di mulattiera e prosegue nel bosco.



Raggiungiamo il ponticello alla nostra destra, al termine della discesa ed abbiamo raggiunto Serina.



Svoltiamo a sinistra e risaliamo lungo il sentierino, per raggiungere il luogo da dove siamo partiti.



Dopo aver superato una casa gialla alla nostra sinistra, raggiunto il bivio, svoltiamo a destra.



In lontananza, davanti a noi vediamo il nostro punto di arrivo.



Ora il percorso prosegue costeggiando il torrente, con dei ponticelli che ci permettono di superarlo.



Lungo il tratto, nuovamente in salita, seguiamo le indicazioni poste sui pali segnaletici, che incontriamo.

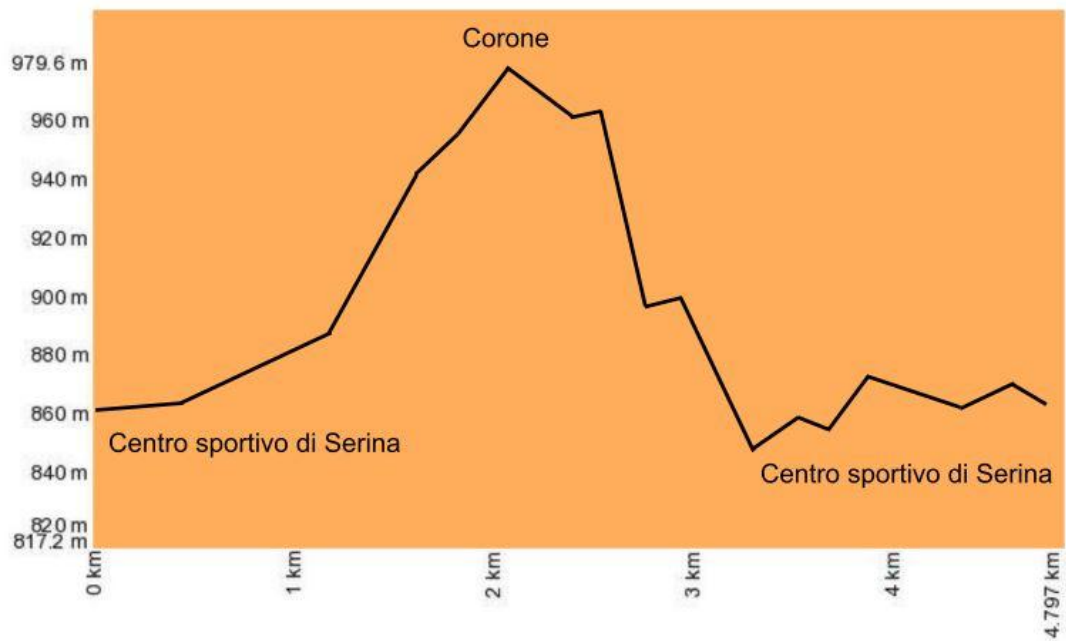


Il palo segnaletico ci informa che stiamo per arrivare al nostro punto d'arrivo, nei pressi del torrente Serina.



Al bivio raggiunto, svoltiamo a sinistra, stando attenti al traffico veicolare e raggiungiamo il parcheggio da dove siamo partiti.

Altimetria



Mappa del percorso

