

# Lungo l'Adda di Brivio

## Accesso stradale da Bergamo:

Curno, Mapello, Cisano Bergamasco, Brivio.  
28 Km.

## Inizio escursione:

Parcheggio auto di via Lungo Adda Monfalcone, Brivio, LC (245 m.)

## Tempo di percorrenza:

1<sup>h</sup> (a/r)

## Dislivello:

15 m.

## Difficoltà:

AT 

Lungo argine

## Periodo Consigliato:

Tutto l'anno in assenza di neve

## Acqua su percorso:

SI alla partenza

## Posto di ristoro:

Cral di Brivio

## Informazioni:

Comune di Brivio (LC): Tel: 039 5320114

## Carta topografica:

IGM F. ° 32 II S.E. Merate

## Coordinate geografiche:

45.743994° N, 9.450318° E



Iniziamo la nostra camminata dopo aver parcheggiato presso il Campo Sportivo.



Raggiungiamo il lungo fiume Adda, con le barche ormeggiate vicino alla riva.



Proseguiamo il cammino sino a raggiungere la piazza Carlo Frigerio con la sua torre.



Il cammino si fa spedito, visto il pochissimo traffico presente, proseguiamo seguendo il corso dell'Adda.



Davanti vediamo il ponte di Brivio sull'Adda, a destra in direzione di Como, a sinistra verso Bergamo.






Raggiungiamo ora la Vecchia Filanda di Brivio.



In lontananza intravediamo delle abitazioni della prima frazione che raggiungeremo.



Siamo arrivati alla Frazione di Molinazzo di Brivio.



Il fiume Adda raggiunge un'ansa e l'acqua sembra ferma, ma è solo un'immagine non veritiera.





Raggiungiamo la frazione di Toffo di Brivio, con le auto ghiacciate.




Proseguendo superiamo una sbarra e sulla nostra destra raggiungiamo il depuratore di Toffo.



Siamo arrivati al ponticello dove avrà termine la nostra escursione.

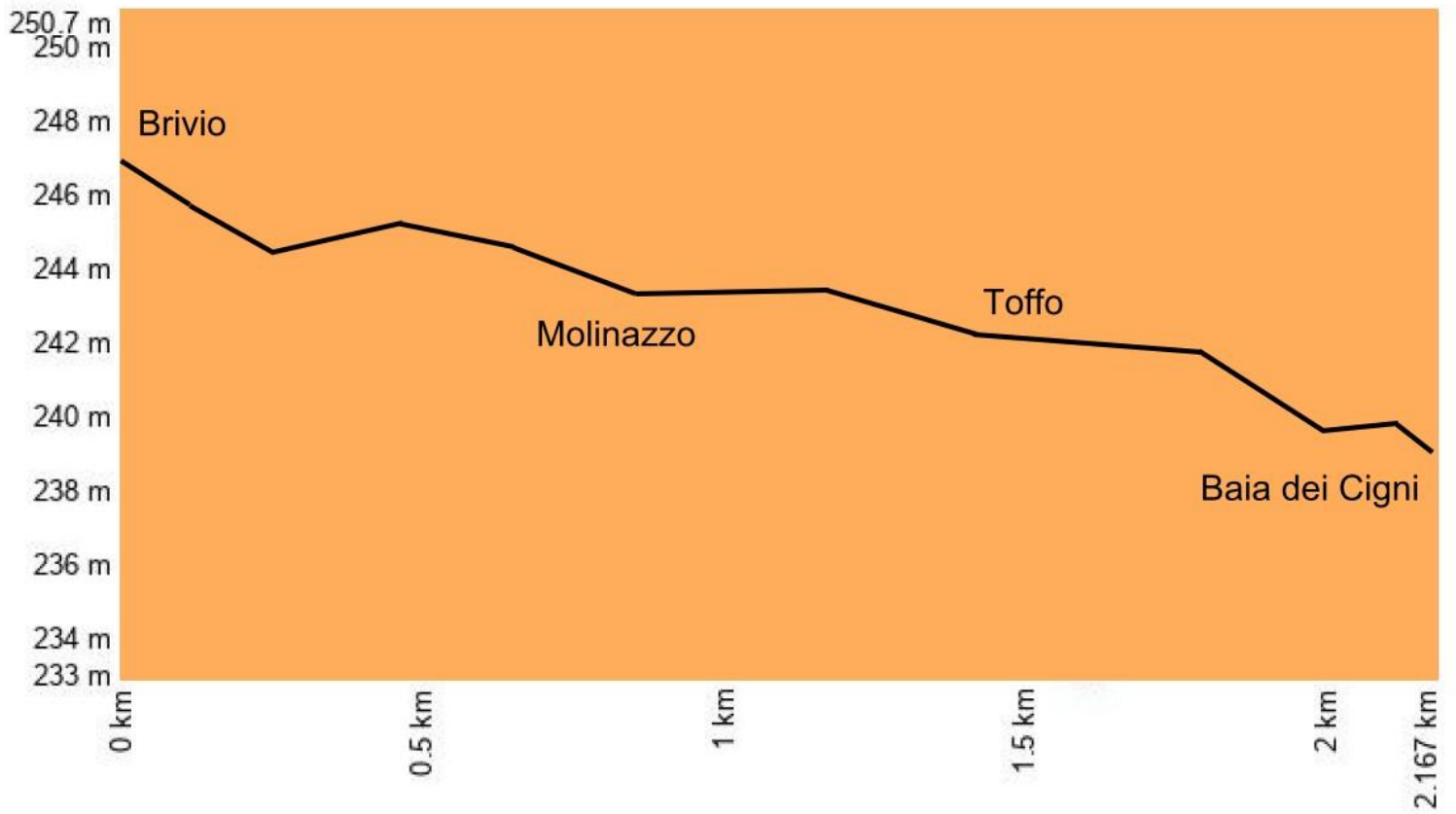


A sinistra sulla sponda opposta, dopo l'isola, è presente l'Oasi dell'Alberone.



A destra la Baia dei Cigni con l'acqua completamente ghiacciata. Riprendiamo il percorso dopo la breve sosta per raggiungere il punto da dove siamo partiti.

# Altimetria



# Mappa del percorso

