

Dal parcheggio Capanna 2000 alla Baita Zuccone

Accesso stradale da Bergamo:

Alzano Lombardo, Gazzaniga, Ponte Nossa, Oneta, Oltre il Colle, Parcheggio per Capanna 2000 Arera
Km. 48

Inizio escursione:

Parcheggio per Capanna 2000 Arera, via Plassa Arera, 24013 Plassa, BG (1182 m.)

Tempo di percorrenza:

1^h 50' (a/r)

Dislivello:

280 m.

Difficoltà:

AE   

Strada sterrata, cementata e sentiero

Periodo Consigliato:

Estate

Acqua sul percorso:

NO

Posto di ristoro:

NO

Informazioni:

Comune di Oltre il Colle: Tel: 0345 95015

Carta topografica:

IGM F. ° 33 I S.O. Serina

Coordinate geografiche:

45.91774° N, 9.79495° E



Acquistare prima di parcheggiare il biglietto per la sosta ed esporlo sul cruscotto.



Dopo aver raggiunto il parcheggio di Capanna 2000 Arera, ci apprestiamo a iniziare il percorso.



Il parcheggio risulta spazioso, ma nei mesi più caldi sarà affollato.



Ci incamminiamo sul primo tratto sassoso, della pista che ci condurrà al Rifugio Capanna 2000.



Svoltiamo a sinistra sul terreno ghiaioso, ma con una pendenza limitata.



Volgiamo lo sguardo verso sinistra e vediamo ciò che resta degli impianti.



Proseguiamo la salita su un fondo di sassi annegati nel cemento e superiamo i cartelli della pista.



La strada sale con pendenze sempre maggiori, ma non impossibili.



Incontriamo sulla destra un palo segnaletico, con le indicazioni delle varie mete raggiungibili.




Il fondo cambia e la pendenza ora non scherza, incontriamo un salto del percorso.



Sulla destra sono presenti dei resti degli impianti ed il fondo è di sassi annegati nel cemento.



La strada sale con ampie curve sui pendii tra prati e resti degli impianti.




Tutto prosegue su fondo compatto con sassi che affiorano dal cemento.



Si alternano lungo il cammino fondi cementati o di sassolini compattati.



Passiamo tra due strutture abbandonate e proseguiamo la salita.



Nuovamente fondo cementato con pietre annegate nello stesso.



Raggiungiamo una curva verso sinistra, la deviazione sulla destra porterà verso la Baita Zuccone.




Superiamo il palo segnaletico e ci incamminiamo su un sentiero abbastanza largo.



Sulla sinistra è presente una bandierina su roccia che ci informa che siamo sul sentiero CAI 237.



Il fondo cambia continuamente, ora sono piccoli sassi e terra compatta.



Proseguiamo in leggera discesa sul sentiero, con un panorama molto bello davanti a noi.



Ora il percorso sale leggermente con il fondo che non cambia.



Percorriamo il sentiero che sale su un fondo erboso verso la collinetta davanti a noi.



Alla nostra sinistra un segnale del CAI, dipinto su una roccia, ci indica che la direzione è corretta.



Siamo arrivati alla Baita Zuccone (1802 m.).



Alla nostra sinistra è presente un palo segnaletico, che ci indica un percorso verso Capanna 2000.



Guardando a Est scorgiamo il sentiero sotto di noi, che conduce alla Baita Camplano.

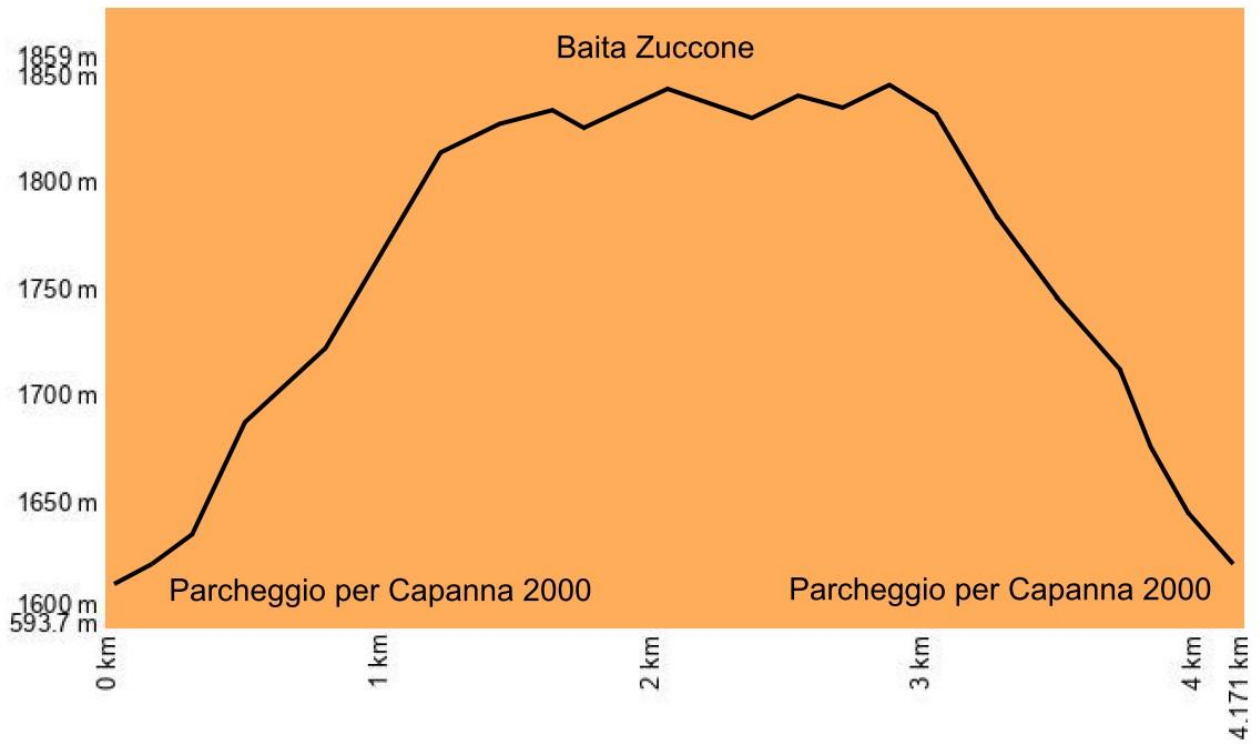


La segnaletica dipinta sul muro della baita ci conferma che siamo sul sentiero CAI 237.



Dopo una breve sosta riprendiamo la via del ritorno, scorgendo alla nostra destra il Rifugio Capanna 2000.

Altimetria



Mappa del percorso

